

**Rutes en bicicleta de carretera des de Santa Susanna: C3 Turó de l'Home**

<b>Comarques:</b>	Maresme-Vallès Oriental, Selva
<b>Principals punts de pas:</b>	Santa Susanna, Hostalric, Sant Celoni, turó de l'Home, Santa Maria de Palautordera, Sant Pol de Mar, Santa Susanna
<b>Distància:</b>	129,7 km
<b>Desnivell:</b>	2.210 m
<b>Durada:</b>	6 h 15 min
<b>Tipus de carreteres utilitzades:</b>	Carretera nacional amb voral ample, carreteres comarcals en bon estat sense voral, carretera local poc transitada

**Oficina de Turisme de Santa Susanna**

Tel.: +34 937 679 008

Mercury Village - Avinguda del Mar, s/n

[www.stasusanna-online.com/rutesbicicleta](http://www.stasusanna-online.com/rutesbicicleta)**Punt d'Acolliment del Centre BTT**

Tel.: 937 679 170 / 637 446 506

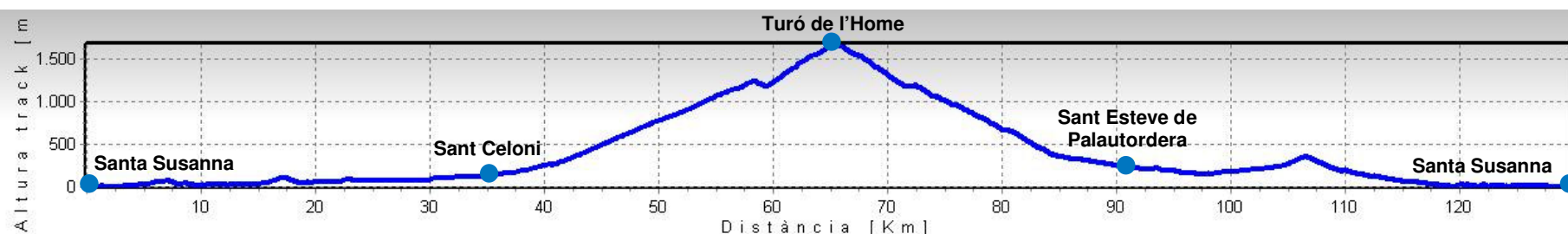
**Altres telèfons d'interès****112** Emergències (policia, bombers, assistència mèdica)**061** Ambulàncies**INTRODUCCIÓ:**

Llarg i molt interessant itinerari que travessa les serralades litorals, la plana septentrional del Vallès per la vall del riu Tordera i salta el massís del Montseny fins a la depressió d'Osona, des d'on retorna al punt d'origen resseguint les sinuoses carreteres de les Guilleries. Magnífiques vistes dels massissos litorals i prelitorals del nord est de Catalunya, amb successius canvis de vegetació i paisatges, que oscil·len entre els de característiques mediterrànies i els típics d'àrees més fresques i humides. Destaquen els frondosos boscos de les Guilleries, amb grans extensions d'avets, roures, faigs, castanyers i alzinars.

Cal destacar la pujada a Collformic amb pendents d'entre el 7% i 12% durant uns 6 km.

**INFORMACIÓ PRÀCTICA:**

Es recomana dur cartografia de l'entorn. És necessari proveir-se de casc, roba adequada, material per reparar punxades, un comptaquilòmetres ben ajustat així com aigua i menjar suficient. Cal evitar les hores de màxima calor a l'estiu. Els usuaris d'aparells GPS poden descarregar els Tracks des dels enllaços disponibles a la web de Santa Susanna.







0,00 km (3 m). Santa Susanna. Sortida des de l'Oficina d'Informació i Turisme, direcció Pineda (SW).



0,27 km (3 m). Seguir direcció Pineda, Barcelona (SW).



0,46 km (3 m). Deixar direcció Pineda i seguir carrer "Camí de Perafita" (NW).



0,98 km (4 m). Seguir direcció Barcelona, Girona, NII (NW).



1,15 km (5 m). Direcció obligatòria (NE).



1,29 km (6 m). Atenció, sortir immediatament després del gual a la NII direcció Malgrat de Mar, Girona (NE).



10,40 km (26 m). Atenció, deixar NII direcció Hostalric GI-512 (NW).



11,44 km (25 m). Seguir direcció Tordera, Fogars de la Selva (SW).



12,26 km (25 m). S'arriba a Tordera. Seguir direcció Fogars de la Selva (W).



20,70 km (53 m). Seguir direcció Hostalric (N).



20,86 km (53 m). Seguir direcció Sant Celoni C-35 (NW).



34,58 km (122 m). S'arriba a Sant Celoni. Seguir direcció Sant Celoni, Cementiri (W).



35,07 km (127 m). No hi ha indicador. Anar a la dreta per sota del pont. A l'esquerra hi ha l'indicador "Policia Mossos d'esquadra" (NW).



35,68 km (140 m). Atenció, no hi ha indicador. Seguir "altres direccions" pel carrer del Bruc i, després de la rotonda, pel carrer Esteve Cardelús (W).



35,98 km (146 m). Atenció, indicador una mica amagat. Seguir direcció "altres direccions", Santa Fe del Montseny (S).












36,16 km (152 m). Seguir direcció Santa Fe del Montseny BV-5114 (NW).












40,20 km (261 m). Seguir direcció Campins, Santa Fe del Montseny BV-5114 (N).



41,40 km (296 m). Campins (N). Seguir carretera cap a Santa Fe.

-  56,29 km (1.127 m). Seguir direcció la Costa del Montseny, turó de l'Home (S).
-  59,35 km (1.172 m). Seguir direcció turó de l'Home. Es tornarà per aquí; podem optar per no pujar al cim i continuar recte en direcció la Costa del Montseny (NE).
-  65,42 km (1.652 m). Arribada al turó de l'Home. Tornar a baixar fins a l'última cruïlla.
-  71,45 km (1.173 m). Seguir direcció la Costa del Montseny (W).
-  79,48 km (711 m). La Costa del Montseny (SW).
-  79,95 km (672 m). Continuem recte per la BV-5119 i deixem a l'esquerra la cruïlla de la Costa del Montseny (NW).
-  80,19 km (658 m). Seguir direcció Montseny (N).
-  80,66 km (652 m). Seguir direcció Montseny (N).
-  83,01 km (466 m). Seguir direcció Sant Esteve de Palautordera BV-5301 (W).

-  90,96 km (230 m). S'arriba a Sant Esteve de Palautordera. Seguir direcció Santa Maria de Palautordera (S).
-  92,84 km (204 m). Seguir direcció Barcelona, Granollers (S).
-  95,97 km (156 m). Seguir direcció Sant Celoni C-35 (NE).
-  97,37 km (144 m). Atenció, deixar C-35. Seguir direcció Vallgorguina, Arenys de Mar C-61 (NE).
-  101,9 km (202 m). Vallgorguina (SE).
-  106,4 km (354 m). Collsacreu (S).
-  109,6 km (183 m). S'arriba a Arenys de Munt. Seguir direcció Sant Iscle de Vallalta BV-5111 (després de Sant Iscle, carretera BV-5128) (E).
-  112,3 km (122m). Sant Iscle de Vallalta (E).
-  115,8 km (54 m). Sant Cebrià de Vallalta (E)



117,8 km (27 m). Seguir direcció Sant Pol de Mar, Girona, Barcelona (SE).



119,0 km (13 m). Seguir direcció Barcelona, Girona. Atenció, seguir direcció Girona NII (S).



119,4 km (6 m). Seguir direcció Girona, Malgrat de Mar NII. Seguir direcció Girona NII fins a Santa Susanna (NE).



119,8 km (8 m). Sant Pol de Mar (NE).



123,0 km (12 m). Calella (NE).



126,3 km (11 m). Pineda de Mar (NE).



128,1 km (5 m). S'arriba a Santa Susanna. Seguir direcció Girona NII. Atenció, 20 metres després de la rotonda, deixar NII (següent vinyeta, NE).



128,3 km (3 m). Atenció, deixar NII direcció Informació i Turisme (Turisme rural Can Solé) (E).



128,5 km (3 m). Seguir direcció Informació i Turisme fins al final (SE).



129,2 km (3 m). Seguir direcció Informació i Turisme (NE).



129,4 km (3 m). Atenció, seguir recte sense passar pel pas inferior (NE).



129,7 km (3 m). Arribada a l'Oficina d'Informació i Turisme de Santa Susanna. Fi del recorregut.