

## Rutes en bicicleta de carretera des de Santa Susanna: C5 Santa Susanna-Breda

<b>Comarques:</b>	Maresme-Selva
<b>Principals punts de pas:</b>	Santa Susanna, Hostalric, Breda, Tordera, Santa Susanna
<b>Distància:</b>	65,50 km
<b>Desnivell:</b>	507 m
<b>Durada:</b>	3 h 10 min
<b>Tipus de carreteres utilitzades:</b>	Carretera nacional amb voral ample, carreteres comarcals en bon estat però sense voral.

### Oficina de Turisme de Santa Susanna

Tel.: +34 937 679 008

Mercury Village - Avinguda del Mar, s/n

[www.stasusanna-online.com/rutesbicicleta](http://www.stasusanna-online.com/rutesbicicleta)



### Punt d'Acolliment del Centre BTT

Tel.: 937 679 170 / 637 446 506

### Altres telèfons d'interès

**112** Emergències (policia, bombers, assistència mèdica)

**061** Ambulàncies

### INTRODUCCIÓ:

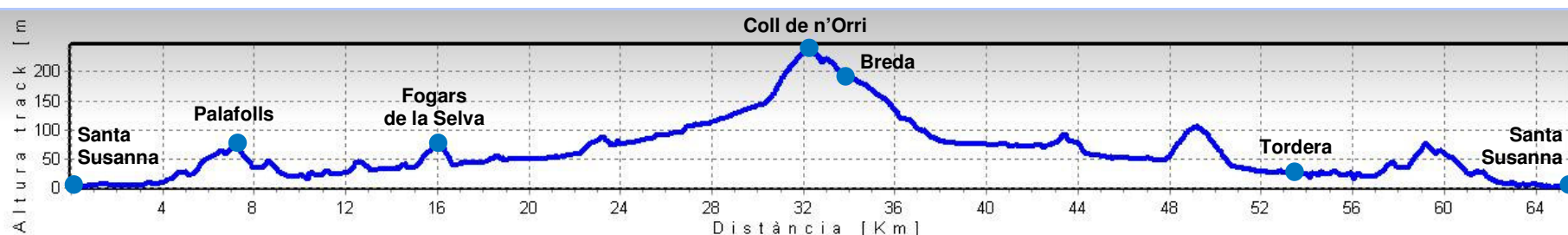
Itinerari, relativament curt i accessible, bon complement de la ruta *C4 Santa Susanna-Sant Celoni-Hostalric* que, anant a cercar la vall del riu Tordera, en direcció NO, puja fins a tocar els darrers contraforts del Montseny. Allà, l'alterós castell de Montsoriu recorda el valor estratègic d'aquestes contrades, un corredor natural solcat, ara, pel ferrocarril i les autopistes i, antany, per la romana *Via Augusta*.

Cal destacar la pujada al coll de n'Orri, de 3 km, amb pendents màxims de 8%. Si es disposa de temps, són molt interessants les pujades al castell de Montsoriu i al poblet de Riells.


Trobarem ambdues desviacions després del coll de n'Orri, a la nostra dreta. Aquestes pujades no estan ressenyades al llibre de ruta.


### INFORMACIÓ PRÀCTICA:


Es recomana dur cartografia de l'entorn. És necessari proveir-se de casc, roba adequada, material per reparar punxades, un comptaquilòmetres ben ajustat així com aigua i menjar suficient. Cal evitar les hores de màxima calor a l'estiu. Els usuaris d'aparells GPS poden descarregar els Tracks des dels enllaços disponibles a la web de Santa Susanna.








 0,00 km (3 m). Santa Susanna. Sortida des de l'Oficina d'Informació i Turisme, direcció Pineda de Mar(SW).


 0,27 km (3 m). Seguir direcció Pineda de Mar, Barcelona (SW).


 0,46 km (3 m). Deixar direcció Pineda de Mar i seguir carrer camí de Perafita (NW).


 0,98 km (4 m). Seguir direcció Barcelona, Girona NII (NW).


 1,15 km (5 m). Direcció obligatòria (NE).


 1,29 km (6 m). Atenció, sortir immediatament després del gual a la NII direcció Malgrat de Mar, Girona (NE).


 10,54 km (26 m). Atenció, deixar NII direcció Hostalric GI-512 (NW).

 20,38 km (50 m). Seguir direcció Hostalric, Sant Celoni, Granollers C-35 (W).


 21,12 km (54 m). Seguir direcció Vic, Granollers, Barcelona C-35 (NW).


 23,20 km (89 m). Atenció, deixar C-35. Direcció Vic, Sant Hilari Sacalm, Arbúcies GI-553 (SW).


 30,34 km (146 m). Seguir direcció Breda GI-552 (SW).

 32,34 km (240 m). Coll de n 'Orri (S).


 34,61 km (179 m). Breda (S).









 37,39 km (95 m). Atenció, deixar GI-552. Direcció Girona, Hostalric GI-5523 (E).

 38,32 km (79 m). Atenció! Sortida delicada. Direcció Hostalric, Blanes, Girona (C-35) (NE).

 42,73 km (74 m). S'arriba a la desviació cap a Hostalric; seguir recte (NE).

 45,30 km (53 m). Seguir en direcció a Fogars de la Selva (S).

 45,52 km (54 m). Seguir direcció Fogars de la Selva, Tordera BV-5122 (SE).

-  53,97 km (25 m). S'arriba a Tordera. Seguir direcció Barcelona, Girona NII (N).
-  54,83 km (25 m). Seguir direcció Girona, Blanes NII per la GI-512 (SE).
-  55,74 km (24 m). Seguir direcció Malgrat de Mar, Barcelona NII. (Seguir direcció Barcelona NII fins Santa Susanna) (SW).
-  63,59 km (5 m). Atenció, deixar NII per entrar a Santa Susanna per carril lateral. (SW).
-  63,97 km (5 m). Seguir direcció RENFE per sota del pont. (SE).
-  64,03 km (5 m). Seguir tot recte fins al final del carrer. (SE).
-  64,59 km (3 m). Seguir direcció Càmping Bon Repòs fins l'Oficina d'Informació i Turisme. (SW).
-  65,51 km (3 m). Arribada a l'Oficina d'Informació i Turisme de Santa Susanna. Fi del recorregut.